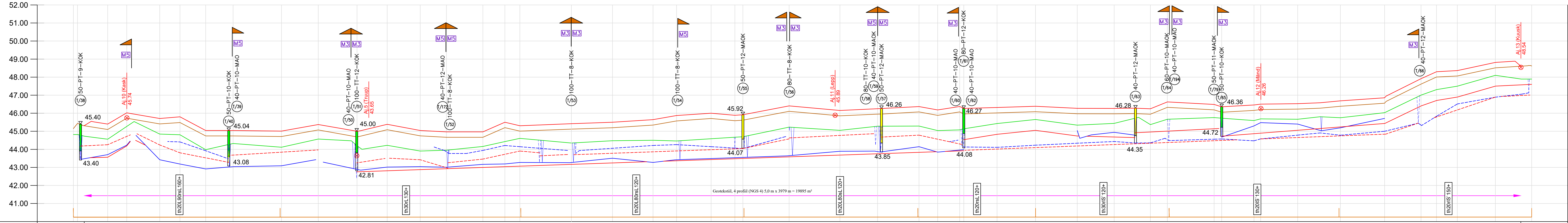


Märkused:  
Kõrgused EH2000 süsteemis

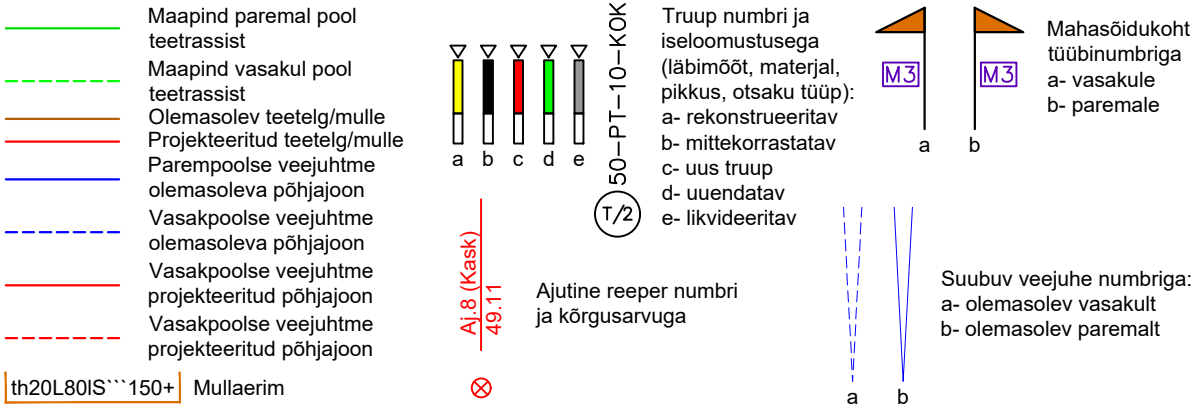
## Tipasilla ringtee

Mh 1:100  
Mv 1:5000

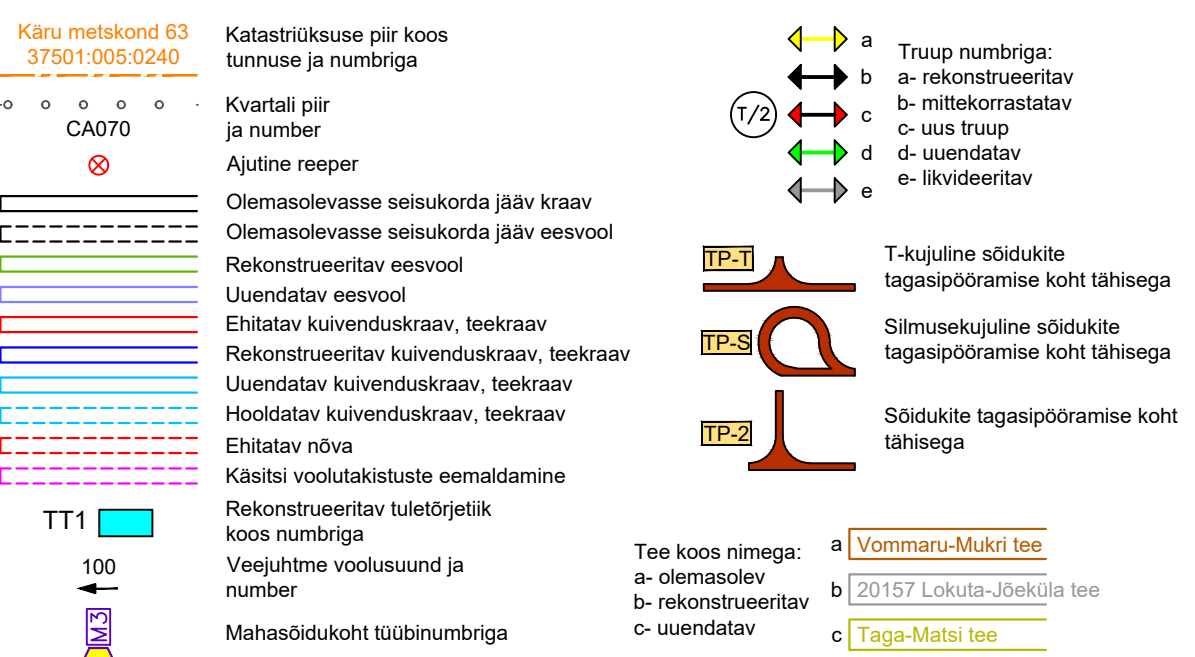


1	Ristprofili tüüp (nr)	
2	Teekatte paksus (cm)	RP 4
3	Projekteeritud teekatte kõrgusarvud tee teljel (m)	4,5-10-20-G-(30)
4	Olemasoleva teekatte kõrgusarvud tee teljel/muldel (m)	
5	Maapinna kõrgusarvud (m)	
6	Pikettide vahekaugused (m)	
7	Piketi number	
8	Sirge ja kõvera pikkus (m)	
9	Vasaku trassiserva kaugus tee teljest (m)	
10	Vasaku kraavi siseserva kaugus tee teljest (m)	
11	Sirgestatud trassi plaan	
12	Parema kraavi siseserva kaugus tee teljest (m)	
13	Parema trassiserva kaugus tee teljest (m)	
14	Kilometraaz (km)	
15	Vasakpoolse teekraavi mõõdetud põhjakõrgus (m)	
16	Vasakpoolse teekraavi projekteeritud põhjakõrgus (m)	
17	Parempoolse teekraavi mõõdetud põhjakõrgus (m)	
18	Parempoolse teekraavi projekteeritud põhjakõrgus (m)	

### LEPPEMÄRGID



### LEPPEMÄRGID TRASSI PLAANIL



**MAA VESI**  
PROJEKTEERIMISBÜROO

Tuuka 19  
10613 Tallinn  
tel: 5264008  
tel: 5070951  
mailto:info@maa-vesi.ee

MATER reg.nr. MPO008-00  
MATER reg.nr. 0033667-0001

Objekt: Rukkimäe-Tipasilla-Maidema-Vormaru metsakuivendus

Joone nimi: Tipasilla ringtee pikiprofil

Joonis: 3.5 Leht: 5/5 Mõõt: 1:100/1:5000 Kuup: 09.2021

Töö number: 201375

Tellij: Riigimetsa Majandamise Keskus

Autor: J.Käsk

Vast.spets: H.D.Ots